

HOROLEZECKÝ
PRŮVODCE

SKALNÍ
OBLASTI
TÁBORSKA

J. Pištěk
F. Vondruška

1994

737 442 170



Vážení přátelé, dostává se vám do rukou třetí vydání horolezeckého průvodce po skalních oblastech tábořska. Průvodce je doplněn jak o nové cesty, tak o starší dosud nepublikované údaje.

Horolezecký oddíl TJ Vodní stavby Tábor vznikl v roce 1957 jako odnož HO TJ Spartak Písek. S výcvikem se začalo na skalách u Lužnice nejdříve pod vedením píseckých cvičitelů a po roce již vlastními silami. Intenzivní činnost pokračovala až do roku 1963 kdy odchodem některých členů z Tábora nastala několikaletá stagnace, která skončila až v roce 1973. Tehdy začíná i objevování skalních oblastí v okolí Tábora. Začalo se lést na Choustníku, dnes nejnavštěvovanější oblasti a Větrovech. Byly objeveny skály Dopolodní a skály U mamuta.

Kontaktní adresy:

Vendelín Vondruška, Videňská 2774, Tábor,
tel. (2)64 148

Jiří Pištěk, Petrohradská 2854, Tábor 390 01, tel. 34 619

OBSAH

SKÁLY V ÚDOLÍ POD TÁBOREM	4
První lom.....	4
Klokotská.....	5
Na papírně.....	5
Jarní stěna.....	5
Modrý lom.....	6
Srdcovka.....	7
Nová skála.....	7
Jelení skok.....	8
Skála u mostu.....	9
CHOUSTNÍK	9
Rozcvička.....	9
Bašta.....	10
Třináctka.....	11
Žlutá stěna.....	12
Vyhlička.....	12
Opičí skála.....	13
Lužnická skála.....	13
Rácocha.....	14
Poslední.....	14
SKÁLY V OKOLÍ BECHYNĚ	14
I. VĚTROVY	15
II. SKÁLY U MAMUTA	16
Dvojče.....	16
Hotel Mamut.....	16
Hrad.....	17
Vodní skála.....	17
Branka.....	18
Opomenutá.....	18
III. DOPOLEDNÍ SKÁLY	18
Mechová.....	19
Mravenčí.....	19
Mravenčí věž.....	19
Lebka.....	19
Polední.....	19
Cyrano.....	19
Matterhorn.....	20
Skalka.....	20

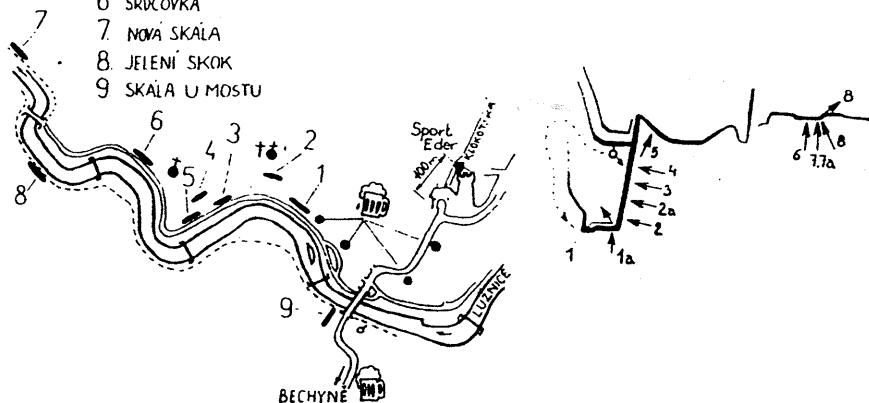
SKÁLY V ÚDOLÍ LUŽNICE POD TÁBOREM.

Oblast je nejstarším lezeckým terénem na tábořsku - začalo se zde lézt v r. 1956. Lezecké cesty se nacházejí ve dvou starých lomech a na několika přírodních skalách. Hominou jsou žuly a syenity většinou pevné, kromě prvního lomu, který je silně rozrušen zvětřáváním.

Cesty jsou převážně vyskobované. Nejzajímavější a nejhodnotnější lezení najdeme v Modrém lomu.

SKÁLY POD TÁBOREM

- 1 I. LOM
- 2 KLOKOTSKÁ
- 3 NA PAPIRNĚ
- 4 JARNÍ STĚNA
- 5 MODRÝ LOM
- 6 SRDČOVKA
- 7 NOVA SKÁLA
- 8 JELENÍ SKOK
- 9 SKÁLA U MOSTU



PRVNÍ LOM

1) CARAMBA IV. Výrazný pilíř ohraničující lom zleva. Nástup traverzem nad převis (skoba), dol. na poličku a přes další skobu na vrchol. Táborští lezci 1957.

1a) VARIANTA NÁSTUPU V. Nástup přímo přes převis.

2) UZÍV V A1 / VI. Nástup vlevo u hrany hladké plotny, vzhůru a traverz vpr. do spáry. 3 m vzhůru spárou, šikmo vlevo a doprava na vrchol. F. Pozniak-O. Drahovzal 1974. 1. RP přelez J. Pištěk.

2a) VARIANTA VII-. Nástup pod čtvrtou skobou a přímo na okraj lomu.

3) CESTA PRO MARTINU VII. Vpravo od Uzívu ve spád. kruhů a skob. T. Kouba-Z. Kučera 1987.

4) FLOWER IN HAND VII. Vpravo od cesty č. 3 ve spádnicí 3 nýtů. Z. Kučera-T. Kouba 1990.

5) NORMÁLKA II (lámavé). Nástup uprostřed stěny. Do výklenku s borovičkou (skoba), traverz dol. na výraznou ostruhu a přímo vzhůru.

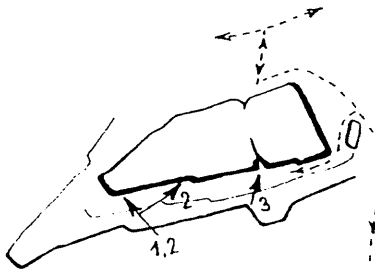
6) STARÁ CESTA IV. Vlevo od pilíře pod převis. Pod převisem vpravo (skoba) a na vrchol. Táborští lezci.

- 7) BRÍZKOVÁ V. (lámavé) . Piliřem přímo přes převis (smyčka) na balkónek pod velký převis (skoba). Přimo přes něj a krátkou lámavou stěnkou na trav. římsu. Sestup slaněním.
- 7a) VARIANTA IV. Pod převisem doprava za hranu (skoba). Podél hrany nad převis.
- 8) KOUTOVÁ III. Nástup vpravo od piliře č.7 do plotnovitého vhloubení. Sikmou plotnou přes dvě skoby na plošinu porostlou keři. Sestup slaněním. Táborští lezci 1958.

KLOKOTSKÁ

Velký skalní blok ve stráni pod klokotským klášteřem asi 100 m pod prvním lomem. Spodní část je silně zamechována a neleze se. Cesty byly vylezeny tábořskými lezci v r. 1957.

- 1) HRANA III. Nástup je pod I. hranou vrcholového bloku (skoba). Po hraně smyčka na vrchol.
- 2) STĚNA III. Nástup jako č. 1 ale výše středem stěny.
- 3) NORMÁLKA II. Z. pr. strany je vrcholový blok ohraničen členitým žlábkem. Jím na vrchol.



NA PAPIRNĚ

Skála stojící přímo u silnice mezi 1. a Modrým lomem.

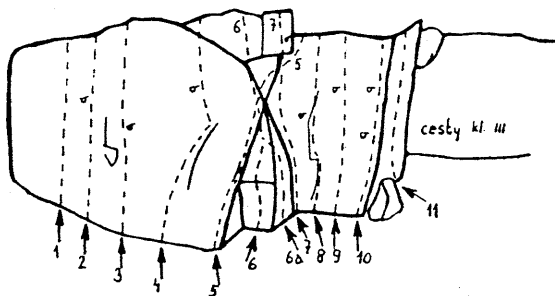
- 1) POSLEDNÍ MÝTUS VII. Převislou spárou na balkónek (nýt) a na vrchol. T.Kouba 1993 jištěn.



JARNÍ STĚNA

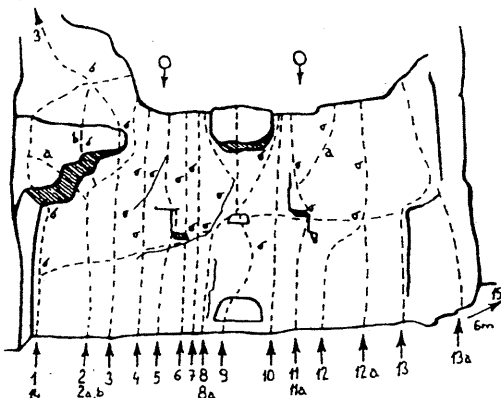
Skála vysoko ve stráni pod cestou mezi hřbitovem a Modrým lomem. Od kamenného obrázku asi 30 m dolů. Cesty vylezl D.Věncek.

- 1) HOLČIČÍ III.
 - 2) TURISTICKÁ III+.
 - 3) CHUŤOVKA IV+.
 - 4) VEČERNÍ IV-.
 - 5) LÍSKOVÁ III.
 - 6) ČISTÍRNA III+.
 - 6a) VARIANTA III+.
 - 7) KOUTOVÁ III.
 - 8) SPÁROVÁ III+.
 - 9) JARNÍ IV.
 - 10) KLOKOTSKÁ HRANA IV.
 - 11) CVIČNÁ V. J.Pišťek
- Dále několik cest kl. III.



MODRÝ LOM

Je charakteristický velkou plotnou šedomodré barvy. Jí vedou nejhezčí a nejzajímavější cesty, vyznačující se jemnými chyty a stupy. Nad plotnou jsou dva slaňovací kruhy.



- 1) POČERNICKÁ V. I. části plotny koutem pod převis (skoby). Koutem přes převis na šikmou plotnu a dopr. do lehčího terénu. J.Pišťek-J.Svoboda 1987.
- 2) ČERNÁ IV. Nástup pod velkým převisem. Stěnou pod převis, traverz vpr. (skoba), vzhůru a dol. nad převis (skoba). Dále vpr. ke sl. kruhu. F.Pozniak- J.Marek 1974.
 - 2a) I VARIANTA IV. Pod převisem šikmo vlevo na římsu cesty č. 1). J.Pišťek 1986.
 - 2b) II VARIANTA V. Doleva pod převis (nýt) a zleva přes něj, plotnou a do lehčího terénu. T.Kouba 1986.
- 3) KONIPASÍ IV. Přimo vzhůru k pr. okraji převisu na něj. a koutem ubíhajícím dol. na okraj lomu. J.Marek-J.Zachariáš-P.Konečný 1978.
- 4) PRO KOCOURA TADEÁŠE VI-. Nástup vpr. od č.3 ve spádnici dvou nýtů. Přimo k okraji lomu. M.Bláža
- 5) ZELENÁ IV+. Vpravo od č.4 přes dva malé balkónky a nýt na okraj lomu. P.Konečný - J.Hauser 1977.
- 6) POSVÍCENÍ V RASOVNĚ VI. Nástup pod balkónkem, hladkou stěnkou na něj a přes nýt vzhůru na okraj lomu. T.Kouba-Z.Kučera 1987
- 7) 100 JARNÍCH KILOMETRŮ V. Vpravo od č.6 přímo přes skobu a nýt na vrchol. D.Šípka- M.Řezáč 1985.
- 8) MODRÁ IV. Uprostřed plotny šikmo dopr. ubíhající spárou (skoby). Na jejím konci traverz 2 m dopr. a na vrchol. Táborští lezci.
 - 8a) VARIANTA IV+. Od druhé skoby přímo vzhůru. P.Konečný-J.Tecl 1980.
- 9) SPEKTRUM V+. Vpr. od č. 8 přímo přes vhloubení do hnízda (nýt) a přímo na vrchol. P.Konečný-J.Zachariáš 1982.
- 10) RELAXAČNÍ VII-. Nástup z pravé strany vhloubení a přímo přes nýt na okraj lomu. J.Pišťek (jištěn) 1985.
- 11) KORTÁNKA V. Vpr. od č. 10 je mnoho jemných puklinek. V jejich směru až na malý balkónek (skoba) a podél uzavřené spárky. Táborští lezci
 - 11a) VARIANTA IV+. Z balkónku vzhůru a dopr. na poličku a na vrchol. P.Konečný-J.Zachariáš 1980.

12) MUCHOLAPKA VI+. Nástup jako č. 11. Šikmo vpr. pod nýt a přímo (nýt) na vrchol. F.Vondruška (jištěn) 1987.

12a) VARIANTA VII+. Nástup přímo pod nýtem. F.Vondruška

13) HOKEJKA III (nejjistěno). Při pravém okraji plotny vpr. zalomenou spárou do členitého a lámavého terénu. Táborští lezci.

13a) VARIANTA III (lámavé,nejjistěné). Přmo po hraně. J.Pištěk-P.Pištěk 1982.

14) DUHOVÝ TRAVERZ V. Nástup jako č.1 a celou stěnou do č.13. Táborští lezci.

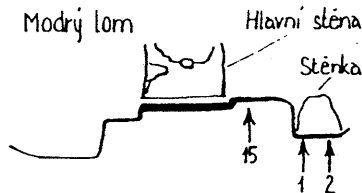
15) BEZEJMENÁ V+. Členitým terénem pod kolmou stěnkou (kruh), vzhůru přes převis na šikmo plotnu (nýty) a středem ke sl. kruhu.

STĚNKA

Trojúhelníková stěнка přímo u silnice.

1) PIVNÍ ŘEČI VI-. Mělkou spárou v levé části J.Zachariáš

2) NA STARÝ KOLENA VIII-. Jemnou stěnkou přes kruh na vrchol. F.Vondruška (jištěn) 1989.



SRDCOVKA

Skála mezi čističkou a Benešovým mlýnem, stojící přímo u cesty. Byla vylezena tábořskými horolezci v r.1957.

1) ČERTOVKA IV. V I. části skály přímo přes převis (skoba).

2) ŘÍMSA IV. V I. části čelní stěny krátkou stěnkou pod převis. VI. kolem převisu na balkónek a přes police na vrchol.

3) CENTRÁLNÍ IV. Středem čelní stěny po šikmé plotně pod převis protnutý krátkou spárou. Na konci spárky traverz dopr., po hraně a pilířku na vrchol.

4) BALKÓN IV. Nástup vpr. od č.3. Přmo vzhůru pod malý balkónek. Na něj a přes kolmý výšvih na polici a přes další výšvih na vrchol.

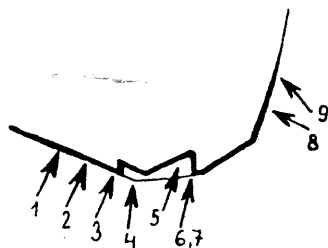
5) KOUT III. Vhloubením v pr. části čelní stěny (skoba) na vrchol.

6) NORMÁLKA II. Nástup na úpatí pr. hrany a mělkým vhloubením vzhůru.

7) TRAVERZOVÁ III. Nástup jako č. 6, vpr. po liště do koutku (skoba) a po hraně na vrchol.

8) VIKTOR ČISTIČ V. V pravé části stěnou zleva od nýtu. T.Kouba-V.Novák 1990.

9) JEZDCI V BOUŘI V. V pravé části stěnou zprava od nýtu. V.Novák-T.Kouba 1990.

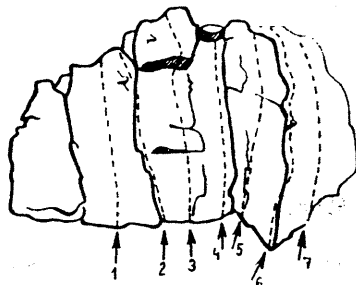


NOVÁ SKÁLA

Nachází se na pr. břehu Lužnice asi 250 m za lávkou přes řeku. Cesty byly vylezeny tábořskými lezci v l.1958 - 1959.

1) KRÁTKÁ V. Jemnou stěnou v levé části. J.Pištěk 1990.

2) SMYČKOVÁ II. L.stěnou přímo vzhůru.



- 3) PŘÍMÁ III. Mezi č. 2 a koutem přímo vzhůru.
- 4) MOKRÁ III. Koutem a přes převis.
- 5) KŘEČ VI-. Převislou stěnou vpr. od koutu přes skobu na vrchol. J.Pišťek-F.Vondruška 1991.
- 6) HRANA V. Po ostré hraně.
- 7) STĚNKA III. Stěnou vpr. od hrany.

JELEŇÍ SKOK

Leží na l. břehu Lužnice, naproti restauraci Harachovka. Přímo k pěšině spadá kolmá stěna rozdělená dvěma výraznými zázezy na tři části. Řeku přejdeme po lávce 200 m za Harachovkou, u které končí cesta pro motorová vozidla.

1) HRANA III. Zl. ze stráně na stupňovitou hranu a po ní na vrchol. Táborští lezci 1957.

2) LEVÁ CESTA V. Stěnou při hraně souběžně se Stěnovou. J.Zachariáš-P.Konečný 1980.

3) STĚNOVÁ V. V l. části skály podle spáry (skoba) a mírně vpr. (skoba) pod vrcholový blok, dol. na hranu a na vrchol. J.Tymel- F.Pozniak 1956.

3a) VARIANTA V+. Přímo přes vrcholový blok. J.Tymel-F.Pozniak 1956.

4) PRAVÁ C. IV. Nástup přes střechovitý převisek a přímo pod vrcholový blok.

4a) VARIANTA IV. Nástup 3 m vpr. a šikmo vl. vzhůru. P.Konečný-J.Zachariáš 1980.

5) KOUTOVÁ - LISTOVÁ IV-. Koutem na plošinu se stromem a přímo vzhůru pr. koutem na vrchol, nebo traverz ve výši vrchol bloku dol. Táborští lezci 1957.

6) CESTA MANUÁLŮ IV. Stěnou pod komín, jím na balkón a po hraně na vrchol. P.Konečný- J.Zachariáš 1980.

7) KLIKATÁ IV. Zleva na poličku. První blok přelézáme zpr., druhý zl. a koutem vpr. na vrchol. P.Konečný-J.Zachariáš 1980.

8) CESTA STÁLÝCH ZÁKAZNÍKŮ IV. Přes velké bloky a stěnou vl. do koutu a na vrchol. J.Zachariáš-P.Konečný 1980.

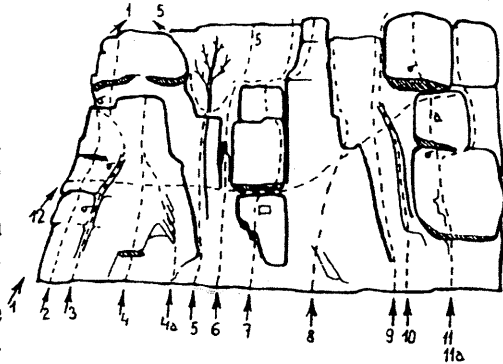
9) BOČNÍ III. Komínem na vrchol. Táborští l.

10) LUPENOVÁ IV. Přímo do spáry a na plošinku pod převislý blok (smyčka), zl. na vrchol. Táborští lezci 1958.

11) CESTA ZTVRDÝCH RUKOU V+. Převislou stěnou sokolíkem na balkón a koutem ubíhající vl. J.Zachariáš-P.Konečný 1980.

11a) JASNÁ ZPRÁVA V+: Z balkónu č. 11 přímo vzhůru a zl. přes převis na vrchol. M.Krofta-J.Pišťek 1982.

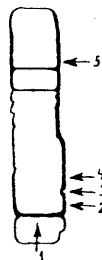
12) TRAVERZ IV. Ze stráně vl. na balkónek a traverz vodorovnou spárou (druhá odspoda) do koutu. Po lavici dopr. na římsu. Sestup asi o 2 m a dále dopr. do spáry cesty č.10. Pod převislým blokem a dopr. do stráně. Z.Svoboda 1958.



SKÁLA U MOSTU

Nachází se ve stráni na L břehu Lužnice asi 20 metrů po proudu od silničního mostu na Bechyni.

- 1) HRŘEBENOVKA III. Táborští lezci.
- 2) HRHAČ ŽULY VI- . Z.Kučera 1992.
- 3) POUŠTEVNA III. Pozniak-Tymel 1958.
- 4) ŘAPÍCI VI. Z.Kučera 1992.
- 5) PRO BOTASKU V. D.Věncek-D.Šípka 1990.



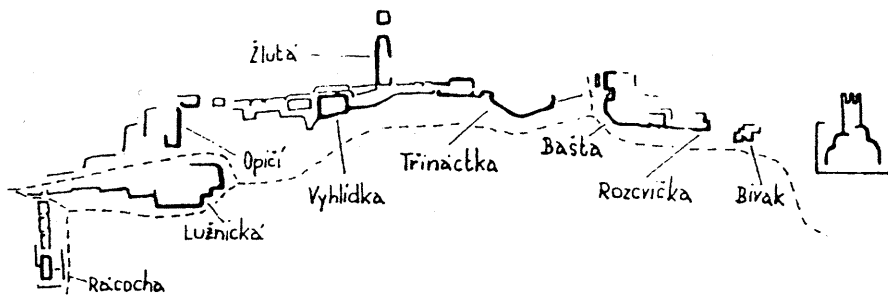
CHOUSTNÍK

Asi 20 km od Tábora leží vrch Choustník a pod ním vesnice stejného jména. Na jeho vrcholu (672 m n.m.) vyrůstá pruh balvanů a skal tvořící malebné skalní město, vzniklé zvětřáním a rozpadem hrubozrnné ortoruly choustnické, nápadné výskytem černého turmalínu. Pruh skal obklopený suťovými poli se táhne SV směrem od zříceniny hradu Choustníku, který leží v J části skalního temene vrcholu. Vrcholový stupeň zaujímá přírodní rezervace o rozloze 9,9 ha. Je zarostlá typickým suťovým porostem (buk, javor, klen, lípa jedle, smrk), v němž žije bohatá malakofauna. Důvodem ochrany je uchování pralesovitého porostu na rulových sutích.

Přístup: Choustnické skály jsou snadno přístupné z vesnice Choustník asi 15 min. chůze po zeleně značené cestě vedoucí k hradu. Při použití této cesty se skály nacházejí vl. od hradu.

Z horolezeckého hlediska poskytují zdejší skály možnost nácviku téměř všech způsobů lezení. Cesty vedou převážně ve svislé, rozmanitě členěné a velmi pevné skále. Fixními prostředky jsou zabezpečeny všechny cesty mimo těch, které se dají jistit smyčkami nebo vklíněnci. Jako cvičný lezecký terén byly choustnické skály objeveny v r. 1973.

V celé oblasti je dnes asi 60 cest klasifikace II - VIII-



ROZCVIČKA

MOTÝLEK V. Středem JZ stěny po malých chytech pod převis (hodiny), přímo přes převis na vrchol. - P.Konečný, 1978. Na skále jsou další krátké cesty kl.II-IV.

BAŠTA

1) PRAŽSKÁ V+. Stěnou na římsu, dále přev. koutem k vrcholu (lámavé). J. Zachariáš -K. Budinský 1978.

2) PŘEVIŠOVÁ IV+. Stěnou na předskali a odtud přímo přes převis na vrchol. J. Pech-F. Pozniak 1973.

3) KARLOVA V-. Převislou 1,5m širokou stěnkou na předskali (smýčka), dále vpravo přes převis na vrchol. K. Budinský 1979.

✓4) KOMÍN II. Hlavním komínem přes skobu na vrchol. F. Pozniak-J. Pech 1973.

✓5) PODZIMNÍ HRANA IV. Krátkou stěnkou na polici v komíně, odtud vodorovný traverz vpr. na hranu (skoba) a po hraně (skoba) na vrchol. J. Pech-F. Pozniak 1973.

6) VZDUCHOPLAVECKÁ VII-. Po hraně přímo přes největší převis, dále vlevo na vrchol. M. Krofta-J. Pištěk 1981.

7) BUDĚJOVICKÁ VI+. Převislou stěnou na úzkou římsu, doprava na hranu a po ní (skoby) na vrchol. J. Hauser-P. Konečný-J. Zachariáš 1976

7a) CESTA ZAPADAJÍCÍHO SLUNCE V+. Nástup jako č. 7. Z římsy krátký traverz vlevo a přímo vzhůru stěnou a vhloubením na vrchol. J. Zachariáš-M. Řezáč 1981.

8) PROČPAK SI NEZATANCOVAT VIII-. 1 m vpravo od hrany přímo přes polici na vrchol (jištěno přes kruh od č.9). D. Vaněček 1994.

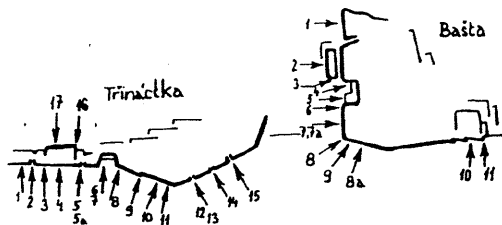
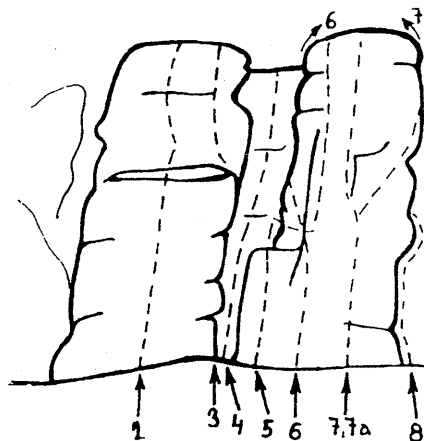
9) CESTA KVĚTIN V+ A2 / VII-. Po přev. hraně na l. okraj římsy, dopr. ke kruhu a vzhůru na vrchol. P. Konečný-M. Řezáč 1979, 1. RP přelez J. Zachariáš-P. Konečný.

9a) NÁSTUPOVA VARIANTA VI. Středem převislé stěny na římsu a ke kruhu. J. Zachariáš- J. Prchlík.

10) VELKÝ FLÁM IV A1 / V-. Nástup ve spádnici věžičky členitou stěnkou na balkónek. Dále přev. stěnkou přes kruh na vrchol. M. Řezáč- J. Zachariáš, 1979. 1. RP přelez J. Pištěk, M. Krofta.

10a) KOCOVINA V+. Od 1. kruhu šikmo vlevo ke druhému kruhu o sokolíkem na vrchol. F. Vondruška 1992

11) VĚŽIČKA III. Nástup od Z přes vytlačující koutovou spáru na plošinku, odtud vpr. vhloubením (skoba) na vrchol. J. Pech-F. Pozniak 1973.



TŘINÁCTKA

S.STĚNA

1) JINDRŮV BOULDER VI. Krátkou stěnkou vl. od sokolíku na plošinu a lehce na vrchol. J.Zachariáš.

2) SOKOLÍK IV. Sokolíkovou spárou v l. části stěny na plošinu a lehce na vrchol. J.Pech-L.Matna 1973.

3) VYSNĚNÁ V+. Vpr. od cesty č. 2 po jemných chytech přes nýt na vrchol. P.Konečný-J.Marek 1978.

4) KLOBOUČNICKÁ IV+.

Středem stěny po drobných chytech (nýt) do spárky (nýt) a na vrchol. J.Pech-F.Pozniak 1974.

5) MUZIKANTSKÁ V. Spárou ke kruhu, traverz 2 m vpravo a po hraně na vrchol. P.Dvořák- P.Konečný 1977.

5a) VARIANTA ŠILENÉHO DIRIGENTA VI-. Stěnou vl. od kruhu na vrchol. J.Zachariáš-J.Marek 1981.

6) MOKRÝ KOMÍN II. J.Pech-F.Pozniak 1975.

7) PAVOUČÍ IV. Nástup komínem a doprava stěnou a spárou na vrchol. S.Herálecká-J.Hauser-J.Marek 1975.

8) BŘÍZOVÁ V. Stěnkou na poličku (smyčka) a převislou stěnou přes nýt na vrchol. F.Pozniak-J.Zachariáš 1975.

9) ALENINA IV+. Velkým sokolíkem na poličku (smyčka), a přímo na vrchol. F.Pozniak-J.Hauser 1975.

10) MALÝ VĚŠÁK VI. Z balvanu levou částí stěny přímo na vrchol. P. Konečný 1977, 1. RP přelez. J.Zachariáš-P.Dvořák 1986.

11) VELKÝ VĚŠÁK VI+. Z balvanu pravou částí stěny přímo k vrcholu. P.Konečný 1977, 1. sport. přel. D.Vaněček-A.Romanovský 1987

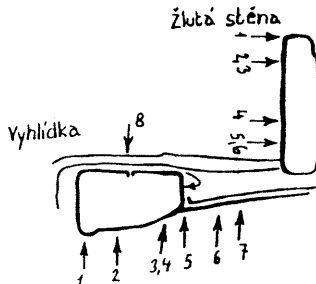
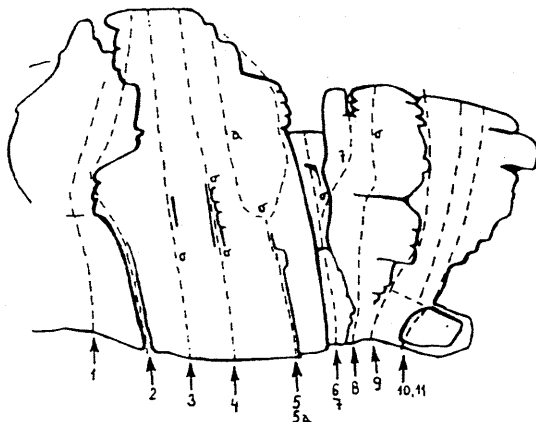
12) ESÍČKO VIII-. Nástup nevýraznou spárou pod převis traverz vlevo a hranou na vrchol. J.Zachariáš-P.Dvořák 1986.

13) CESTA PRO PAČMACHŤÁKA VII. Nevýraznou spárou jako č. 12 pod převis a přímo přes kruh na vrchol. D.Vaněček 1987.

Z.STĚNA

14) CESTA LEDVINÁŘŮ IV A1 /V. Nástup z pr. strany skalního stupně a výraznou spárou na vrchol. M.Řezáč-J.Zachariáš 1979, 1.RP přelez J.Pištek-M.Krofta.

15) ŠINDELOVÁ IV. Přes převis na šikmou šindelovitě vrstvenou skálu a po ní na vrchol. K.Volena-P.Dvořák 1977.



J. STĚNA

16) LEHKÁ II. L. hranou lehce na vrchol. J.Pech-J.Hauser-J.Marek 1975.

✓17) VÝLETNICKÁ IV+. Středem J. stěny přes dvě skoby a doleva na vrchol. J.Pech-J.Hauser- J.Marek 1975.

ŽLUTÁ STĚNA

1) HRANA IV+. Po l. hraně přes římsu na vrchol. J.Pech-J.Marek 1975.

2) SEXEM PROTI OBEZITĚ IV+. Nástup při l. hraně a přímo (skoba) na vrchol. D.Vaněček- I.Hanzalová 1986.

3) TRAVERZOVÁ IV. Nástup jako č. 1, na polici traverz dopr. a přes nýt a skobu šikmo vpr. na vrchol. J.Pech-J.Marek 1974.

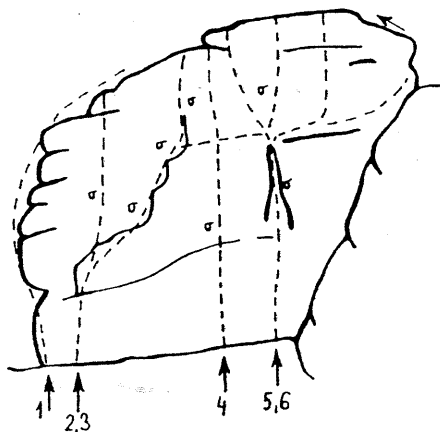
3a) VARIANTA V. Traverz pod vrcholovým převisem až na pr. hr. stěny a tou na vrchol. K.Budinský 1976.

4) DIRETTISSIMA V. Středem stěny přímo přes skobu a kruh na vrchol. F.Pozniak-M.Řezáč 1976.

5) EHS V+. Na polici, spárkou (skoba) a vzhůru ke kruhu a mírně vl. na vrchol. K.Budinský-M.Pilař 1979.

6) RVHP V. Na polici, pomocí spárky (skoba) dopr. na další polici a mírně vl. přes převis na vrchol. O.Ulman a druh 1974

6a) VARIANTA V. Z horní police přímo vzhůru z jejího l. okraje. J.Zachariáš-K.Budinský 1978.



VYHLÍDKA

S. STĚNA

1) NEVER MORE VI+. Nástup z kamene při l. hraně převisu a přímo na vrchol. D.Vaněček 1994.

2) KŠILT IV A1 / V+. Zleva traverz pod převis (nýt) přes něj a stěnkou na vrchol. 1. RP přelez J.Pištek.

3) SEBEVRAZEDNÉ SKLONY (for Kurt Cobain) VII- Vhloubením pod pravou částí převisu na polici přes převis 1 m šikmo vlevo a vzhůru na vrchol. D.Vaněček 1994.

4) REKLAMA NA SMRT VII-. Nástup jako č. 3 na polici, přímo přes převis (kruh) a zpr. přes vrcholový převis na vrchol. D.Vaněček 1991.

5) AUTOBUS III+. Nástup pod pr. okrajem střeovitého převisu. Na polici (smyčka) a širokou spárou na vrchol. F.Pozniak-J.Pech 1973.

6) REHABILITAČNÍ III (nejištěno). Nevýrazným vhloubením na vrchol. F.Pozniak- M.Pilař 1981.

7) LEMROUCHOVA STĚNA IV. Stěnou vpr. od č. 6 vzhůru. J.Zachariáš-P.Konečný 1982.

J. STĚNA

6) ŽEBŘÍK III. Středem J stěny pod vrcholový převis a přímo nebo zleva na vrchol. F.Pozniak 1973.

OPIČÍ SKÁLA

✓ 1) STARÁ CESTA III. L. hranou přes převisy na vrchol. F.Pozniak 1973.

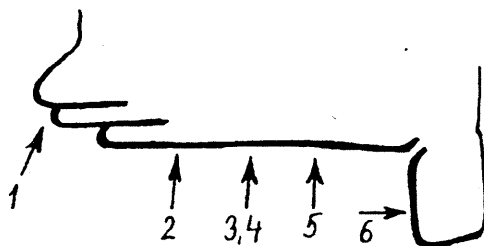
✓ 2) DÁMSKÁ II. V I. části stěny lehce na vrchol. J.Pech 1973.

✓ 3) VODOVÁHA IV. Středem stěny na výrazný stup pod převisem a z něho traverz 2 m vl. a přímo vzhůru na vrchol. J.Pech-J.Marek 1974

✓ 4) ROVNOVÁHA V- (nejištěno). Jako č. 3 pod převis a přes něj přímo na vrchol D.Vaněček 1988.

✓ 5) HOKYNÁŘSKÁ IV. Pravou částí stěny na vrchol. V.Mařha a druh 1974.

6) BIGAMIE V+. Převislou stěnkou přes dvě díry (skoba) do spárky a na vrchol. D.Vaněček- F.Vaněček 1985.



LUŽNICKÁ SKÁLA

1) LAVINOVÁ IV-. Stěnou pod převis (skoba) a zleva vhloubením na vrchol. F.Pozniak- J.Zachariáš 1976.

2) V KRÁLI MÁME ZASTÁNÍ V+. N. vpravo od č.1 ve spádnici velkého převisu. Pod něj (skoba) a zleva přes převis (smyčka) na vrchol. D.Vaněček- A.Romanovský 1986.

✓ 3) CHLADNÉ STÍNY V. Převislou stěnkou vzhůru na vrchol. P.Konečný- J.Zachariáš 1982

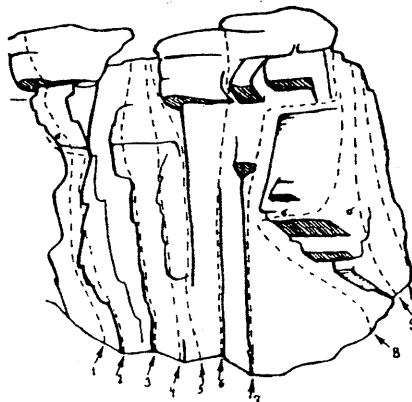
4) Z NOUZE CNOST V-. Pomocí sokolíkových chytů po hraně na vrchol. J.Zachariáš-P.Konečný 1982.

✓ 5) KOUT III. Krátkou stěnkou do kouta a jím na vrchol. F.Pozniak 1973.

6) JINDŘÍŠSKÁ V. Výrazným koutem (smyčky, vklíněnce) na vrchol. J.Zachariáš-J.Marek 1977.

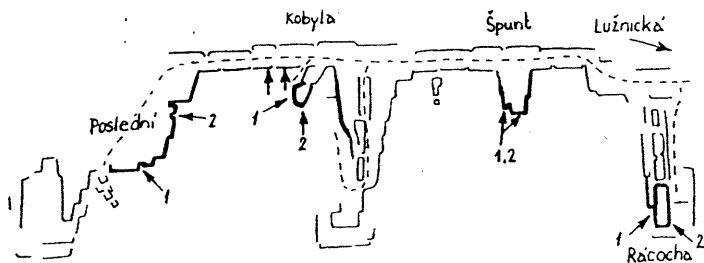
7) LUŽNICKÁ HRANA V. Po hraně (smyčka) a šikmo vpravo pod vrcholovým převisem na balkón a vpravo koutkem na vrchol. J.Hauser- O.Drahovzal 1975.

8) BABÍ LÉTO V+. Středem nebo zprava hladkou plotnou vzhůru a vlevo na hranu (smyčka), dále vpravo do převisu (nýt) a jím do mělkého vhloubení a vzhůru na balkón. Odtud jako č.7. P.Konečný-M.Rezáč 1978.



9) BOLEHLAV V-. Nástup u pravé hrany a šikmo vl. přes kruh na vrchol. J.Zachariáš-J.Marek 1993.

10) KRAJNÍ IV. Po pravé hraně do zářezu a jím na vrchol. J.Marek-J.Hauser 1974.



RÁCOCHA

- 1) BEZVÝZNAMNÁ II. Středem stěny přímo vzhůru
- 2) STĚNOVÁ ... Severní stěnou vl. po výrazných stupech, travers vpr. a stěnou vzhůru.

ŠPUNT

Nevýznamné cesty.

KOBYLA

1) ŠAKALÍ LÉTA VII. Středem severní stěny přímo vzhůru na vrchol. Z. Kučera- H. Kavková-V.Novák 1994.

2) STARÁ CESTA IV. Po pravé hraně na vrchol. Táborští lezci.

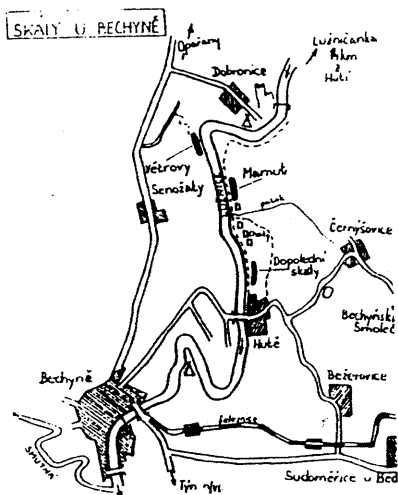
POSLEDNÍ

- 1) DUŠANOVA TRAMPOLÍNA IV+. Koutovou spárou (skoba) a na vrchol. Táborští lezci.
- 2) CHODÁK V. Středem stěny přes dvě skoby na vrchol. Táborští lezci.

SKÁLY V OKOLÍ BECHYNĚ

Údolí Lužnice mezi Dobronicemi a Bechyní je lemováno po obou březích četnými skalami. Jsou to vesměs žulo-rulové okrajové skály. Jejich výšky se pohybují mezi 8 až 30 m

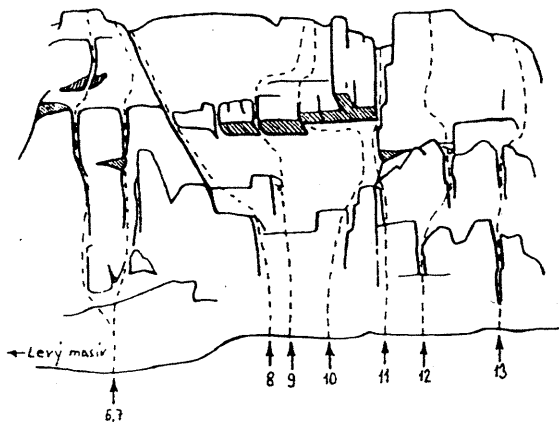
Skály jsou dosti členité a poskytují mnoho možností výstupů. Cesty jsou poměrně málo skobovány, neboť vzhledem k členitosti terénu je možno používat smyčky a vklínence. Skála je místy lámavá. Skály v okolí Bechyně jsou rozděleny do tří oblastí: I. Větrovy
II. Skály U mamuta, III. Dopolnední skály.



I. VĚTROVY

Jsou první skalní oblasti směrem po proudu od Tábora. Leží na pr. břehu asi 2 km pod Dobronicemi. Převýšení terénu nad hladinou řeky je asi 60 metrů. Skály se nacházejí v horní třetině svahu a jsou vysoké asi 22 metrů

Přístup je ze silnice Opařany - Bechyně. Z Bechyně za obcí Senožaty po 500 m dopr. na polní cestu a kolem lesa na stráň nad řekou, nebo po břehu z Dobronic.



Levý masív:

1) PANIMÁMINA V A1 / V+. Středem stěny I. masívu přes vyčnívající kámen pod rampu (skoba), traverz vl. a koutkem vzhůru na rampu. Z ní pomocí smyčky a spárou přes velký rozeklaný převis na vrchol. K.Budinský 1979, 1.RP přelez J.Zachariáš.

2) VYROVKA III+. Po pr. hraně výrazného pilíře I. masívu. Výše dopr. a na vrchol. F.Pozniak-K.Budinský 1975.

Pravý masív:

3) NETOPYŘÍ LENOŠKA V. Členitým terénem na výraznou trav. polici. Přev. stěnou zpr. k borovičce a přímo vzhůru přes balkón na vrchol. J.Zachariáš-P.Konečný 1980.

4) LEVÁ BRÁZDA III+. Členitým terénem na výraznou trav. polici. Z ní přev. stěnkou do l. kouta a jím, později pilířkem vl.od kouta na vrchol. P.Konečný-M.Řezáč 1980.

5) PRAVÁ BRÁZDA III+. Jako č. 4 na polici, dále po stupních do pr. kouta a jím na vrchol. M.Řezáč-P.Konečný 1980.

6) DOZVONĚNO V+. Členitým terénem na plošinu (jištění). Vzhůru hladkým koutem, dále stěnou na polici. Odtud přev. spárou na vrchol. P.Konečný-J.Zachariáš 1981.

7) POSLEDNÍ ZVONĚNÍ V-. Členitým terénem na plošinu (jištění). Dále převisem do kouta (jištění) a převislou spárou na balkón. Po něm 3 m vpr. vzhůru a na vrchol. P.Konečný-M.Řezáč 1980.

8) TRNITÁ III. Výrazným koutem vl. od výrazného převisu. M.Řezáč-J.Zachariáš 1976

9) OŘÍŠKOVÝ DOPING V A2 / VI+. Nástup krátkým koutem (skoba) pod velký převis (vklínělec). Širokou spárou vl. přes převis na polici, traverz vpr. a převislou stěnkou a vhloubením na vrchol. M.Řezáč- J.Zachariáš 1979. 1.RP přelez J.Zachariáš.

10) LIBERECKÁ V A2 / VII-. Nástup přes velký blok a do kouta pod skalní křídlo (smyčky). Travers dol. pod velký převis, který protíná tenká mělká spára. Ji pomocí skob nad převis a vpr. na vrchol. P.Plachecký s druhem 1976. 1.RP přelez J.Zachariáš.

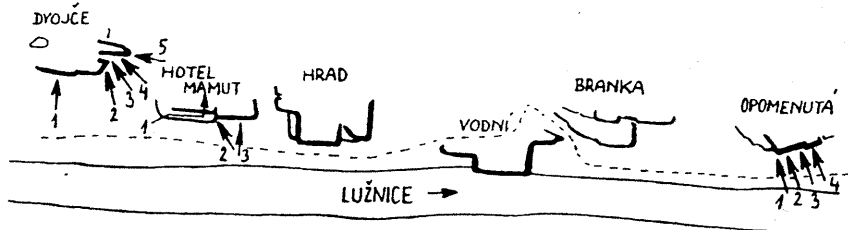
11) OLCINA IV+. V pravé části stěny přes stupně k výrazně členěné spáře (skoba). Spárou přes dva převisy na vrchol. K.Budinský 1976

12) ČTYŘPŘEVIŠOVÁ V. V pravé části masívu nástup do malého převisu. Nad ním druhý převis (skoba). Na polici pod převislou stěnou (skoba) a dol. přes převis na vrchol. F.Pozniak-J.Hauser 1976.

13) SPÁRA PRO HONZU IV. Na pr. okraji masívu spárou na balkón. Dále podél spáry na balkónek a přes malý převis ke keři a na okraj skály. P.Konečný-J.Marek 1980.

II. SKÁLY U MAMUTA

Nacházejí se na l. břehu Lužnice mezi oblastí Větrovy a obcí Hutě. Výška dosahuje 22 m. Skála je místy lámavá. Přístup je z obce Hutě 2 km proti proudu řeky.



DVOJČE

1) KLIKATÁ III. Středem stěny na polici pod převis, traverz vpr. a koutkem přes další polici na vrchol. K.Budinský-F.Pozniak 1978

2) VOZEMBOUCH IV+ (nejistěno). Levou převislou hranou na polici a na vrchol. D.Vaněček-J.Dvořák 1986

3) KOUT II. Koutem mezi dvěma ostrými hranami. F.Pozniak 1978.

4) MALÁ ŠPUNTOVKA III. Středem stěny zadního dvojčete na vrchol. K.Budinský-J.Zachariáš 1978.

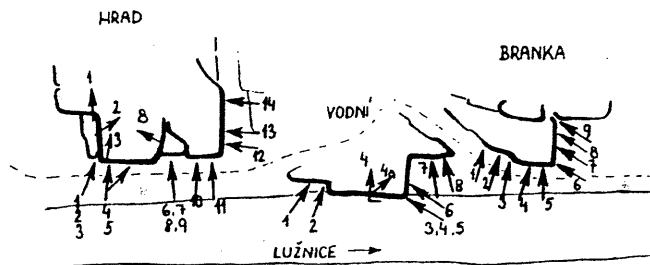
5) VELKÁ ŠPUNTOVKA III+. Pr. hranou přes převis na vrchol. J.Zachariáš-K.Budinský 1978.

HOTEL MAMUT

1) SOKOLÍKY V+. Nástup na levé straně masívu. Traverz dopr. po zarostlé polici pod převislý sokolík. Vzhůru přes dva nýty na vrchol. J.Zachariáš-P.Konečný

2) SPECIALITA PODNIKU IV AO / IV+. Koutem na vrchol. P.Konečný-J.Marek 1979.

3) PÁNSKÁ TOALETA II. Vpr. od č. 2 traverz pr. částí stěny. M.Pilař 1979.



HRAD

- 1) BAFUŇÁŘSKÁ SPÁRA III. Koutovou spárou pod převislou stěnou. F.Pozniak-K.Budinský- P.Konečný 1979.
- 2) YOSEMITSKÁ CESTA V A2 / VIII-. V silně převislé stěně spárou při pravé hraně a ke kruhu. Dále buď přímo nebo dol. do spárky a přes nýt na vrchol. M.Řezáč-P.Konečný 1979. První RP přelez J.Zachariáš.
- 3) SAMOTOK VII-. Nástup jako č.2 a při hraně nejprve zl. později zpr. přes kruh a nýty na vrchol. J.Zachariáš 1993.
- 4) ÚDOLNÍ C. IV. Nástup u l. hrany údolní stěny. Vhloubením (vklíněnce) na poličku, 2 metry vl. a dopr. do zářezu (hodiny) a na vrchol. P.Konečný-F.Pozniak-K.Budinský 1978
- 5) CESTA PÁŽAT V+. Cestou č. 4 a po 7 m šikmo dopr. ke kruhu. Vzhůru na vrchol. P.Dvořák- Škopek-Otradovský-Sladkovský-Dvořáková 1987
- 6) LUPIČ FASÁDNÍK VII+. Nástup jako č. 7. Z hrany traverz vl. do stěny a přes nýty na vrchol. T.Kouba-Z.Kučera 1993.
- 7) CESTA DUCHA ČÁTA IV. Nástup v koutě, stěnou dol. na hranu a na vrchol. J.Zachariáš 1978
- 8) RANVEJ IV. Nástup jako č. 7 a středem stěny vpr. od hrany. J.Novák-P.Holub
- 9) PLÁŽOVÁ II. Koutem na velkou plošinu a zářezem nebo l. stěnou na vrchol. P.Konečný 1978.
- 10) ŠKAREDÁ III+. Vl.od pr. hrany masívu z velkého balvanu rozlámaným koutem, stěnkou a přes stupně na vrchol. K.Budinský 1978.
- 11) KLÍČ K OHNI VI-. Nástup pod převisem (skoba), stěnou ke kruhu a na vrchol. T.Kouba-Z.Kučera 1987.
- 12) ANDĚLKA IV. Členitou stěnou na polici a zl. na vrchol. K.Budinský-P.Konečný-F.Pozniak 1978.
- 13) VIA EUFORIA VI-. Vpr. od č. 12 přímo přes převisy (nýty) na vrchol. T.Kouba-M.Petrák- P.Novák 1990.
- 14) NÁVŠTĚVNÍ DEN VI. Nástup ze sestupového kuloáru stěnou pod převis a šikmo vpr. (skoba) přes něj na vrchol. J.Zachariáš- H.Zachariášová 1986.

VODNÍ SKÁLA

- 1) CORIDA VIII-. Středem hladké převislé stěny přes dva kruhy na vrchol. Neznámí lezci
- 2) KOUT III (nejištěno). Lámacím koutem. J.Pištek 1982.
- 3) VODNÍ TRAVERZ V+ (špatně jištěno). Traverz za hranu pod převis (skoba) od skoby 1 m níže a na druhou stranu. J.Pištek-M.Krofta 1983.
- 4) DVOULETÁ V-. Pod převis jako u č. 3, ke kruhu a mírně vl. přes pilířek na vrchol. J.Pištek-M.Krofta 1985.
 - 4a) VARIANTY IV+. Od kruhu traverz do č. 2 nebo 5. J.Pištek-M.Krofta 1985.
- 5) SAMOTÁŘSKÁ IV+. Traverz vl. na hranu, po ní přes polici na vrchol. K.Budinský 1978.
- 6) JORDÁNSKÁ V. Nástup 2 m vpr. od hrany. 4 m vzhůru stěnou, traverz vl. (skoba) a podél spárky na polici. Z ní nakloněnou spárou na vrchol. K.Budinský-J.Zachariáš 1978.
- 7) ZIMNÍ SPÁRA IV. Spárou (vklíněncem) na polici. J.Zachariáš-M.Řezáč 1981.
- 8) HRANA III. Při pravé hraně na vrchol. M.Řezáč-J.Zachariáš 1981.

BRANKA

- 1) KLEPADLO IV. Přev. stěnou na šikmou polici a pomocí spáry (smyčka) na vrchol. P.Konečný-J.Marek 1980.
- 2) HLEMYŽDÍ IV+. Šikmou polici (hodiny) do l. části stěny a koutem na vrchol. J.Marek-P.Konečný 1980.
- 3) MECHANICKÁ DÍVKA V+. Převislou stěnkou a dále po piliřku na vrchol. T.Kouba-Z.Kučera 1990.
- 4) PANTY V+. Stěnou přes skobu k přev. sokolíkům a jimi na vrchol. J.Zachariáš-M.Řezáč-J.Marek 1981.
- 5) DIVNÝ VĚCI VII. Stěnou od řeky přes převis do spárky a na vrchol. J.Zachariáš 1993.
- 6) RECEPČNÍ IV+. Stěnou při hraně na balkónek a na vrchol. P.Konečný-J.Marek 1979.
- 7) KLIKA IV. Středem stěny (smyčka) dol. na hranu a na vrchol. P.Konečný-M.Řezáč 1980.
- 8) ZVONEK IV. Stěnou podél pr. hrany. P.Konečný-J.Marek 1980.
- 9) MOKRÝ KOUT II. Zpr. koutem na vrchol. J.Marek-P.Konečný 1979.

OPOMENUTÁ

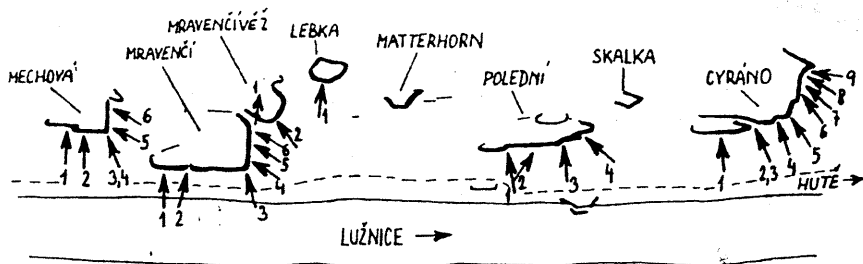
- 1) POVEDENÁ HRANA IV+. Po hraně přes polici na vrchol. J.Zachariáš-J.Marek 1981.
- 2) DIVNÁ C. IV AO. Středem stěny mezi č. 1 a 3 na polici (lištní). Dále mírně vpr. přes blok na vrchol. J.Zachariáš-M.Řezáč-J.Marek 1981.
- 3) ŠIKMÁ LEVÁ III. Po šikmo ubíhající žile do hnízda a na vrchol. J.Zachariáš-J.Marek 1981.
- 4) ŠIKMÁ PRAVÁ IV. 2 m vpr. od č. 3 na vrchol. J.Zachariáš-J.Marek 1981.

III. DOPOLEDNÍ SKÁLY

Dopolední skály leží na l. břehu Lužnice asi

1 km po proudu od skal U mamuta. Přístup je z obce Hutě 1 km proti proudu řeky.

Převážnou většinu cest přešla dvojice P.Konečný a J.Marek. První cesty byly přeženy v r. 1978.



MECHOVÁ

- 1) SEVERNÍ SPÁROU III. Esovitě zalomenou spárou ve středu na polici a další spárou na vrchol.
- 2) STŘEDEM STĚNY III. 1,5 m vpr. od č.1 vzhůru stěnou na vrchol.
- 3) MECHOVÁ HRANA III. Po hraně na vrchol.
- 4) ŠIKMÁ II. Po zlomu šikmo vl. od hrany na vrchol.
- 5) LEVOU STRANOU STĚNY II. L. částí J. stěny na vrchol.
- 6) PRAVOU STRANOU STĚNY II. Pr. částí J. stěny

MRAVENČÍ

- 1) ZOUFALÁ IV. Vzhůru na malý balkón pod stěnu (skoba), mírně dopr. (nýt) a na vrchol.
- 2) PŘES VĚTEV IV+. Od hrany přes tmavé skvrny na polici, traverz vpr. a vhloubením na vrchol. M.Řezáč-J.Marek-P.Konečný 1978.
- 3) LUŽNICKÁ HRANA IV. Po hraně na polici a č.2 na vrchol.
- 4) CESTA NA MARS V+. Stěnkou vpr. od hrany (nýty) na vrchol. T.Kouba-V.Novák 1992.
- 5) PRSTY V MECHU V. Středem přev. stěny přes polici (jištění) na vrchol. J.Zachariáš-P.Konečný 1982.
- 6) TÁBORSKÁ III. Členitou skálou na balkón a trhlinou na vrchol.

MRAVENČÍ VĚŽ

- 1) ÚDOLNÍ SPÁRA IV. Spárou na její konec, mírně vpr. a na vrchol.
- 2) NOVÁKOVY HEMY VI. Vlevo části převisu přes nýt, doprava ke druhému a na vrchol. T.Kouba-V.Novák 1992.

LEBKA

- 1) LOMENÁ C. V. Středem údolní stěny přes převis na polici, pod vrchol. blokem traverz vpr. a na vrchol.

POLEDNÍ

- 1) POLEDNÍ C. V+. Vzhůru na malý výstupek a přes dvě skoby na rampu.
- 2) LÉTAVICE VI. Nástup jako č.1, traverz vpr. ke hrotu (jištění) a vzhůru přes nýt na rampu. J.Zachariáš-P.Konečný 1982.
- 3) JAVOROVÁ V+. Zářezem pod trojúhelníkový převis, přes něj do stěny a šikmo vl. na rampu. M.Řezáč-J.Marek-P.Konečný
- 4) ŠPINAVÁ II. Vpr. koutem na rampu.

CYRANO

- 1) STĚNOU III. Stř. stěny na polici a stěnkou vzhůru.
- 2) SPÁROU III. Koutem na polici a dvěma spárami na vrchol.
- 3) PŘES NOS IV. Nástup jako č.2, z police traverz dopr. na hranu (skoba) a na vrchol.
- 4) NOSNÍ DÍRKOU II. Ostrým koutem vzhůru.
- 5) DEŠTIVÁ HRANA III. Přímo po hraně.
- 6) PŘEVIŠLÁ SPÁRA IV. Koutem pod převis a převislou spárou vzhůru.

Kouba

JESTLI
NEJSI
TROUBA,
KUP SI
MATROŠ
KOUBA!

I FRANTA
KOUDELKA
ZE
ŠTEPOKLAS
LEZE
NA
MATROŠI
Kouba



VÝROBA
HOROLEZECKÉ
ZAJIŠŤOVACÍ
TECHNIKY
S VYUŽITÍM
DOKONALÝCH
MATERIÁLŮ
A MODERNÍ
TECHNOLOGIE.
ZAJISTÍ
VAŠÍ
BEZPEČNOST
A POHODU
PŘI
LEZENÍ

FA KOUBA
ŠVEHLOVA 587
SEZIMOVO ÚSTÍ I.
391 01
TEL.:
561 73
633 29